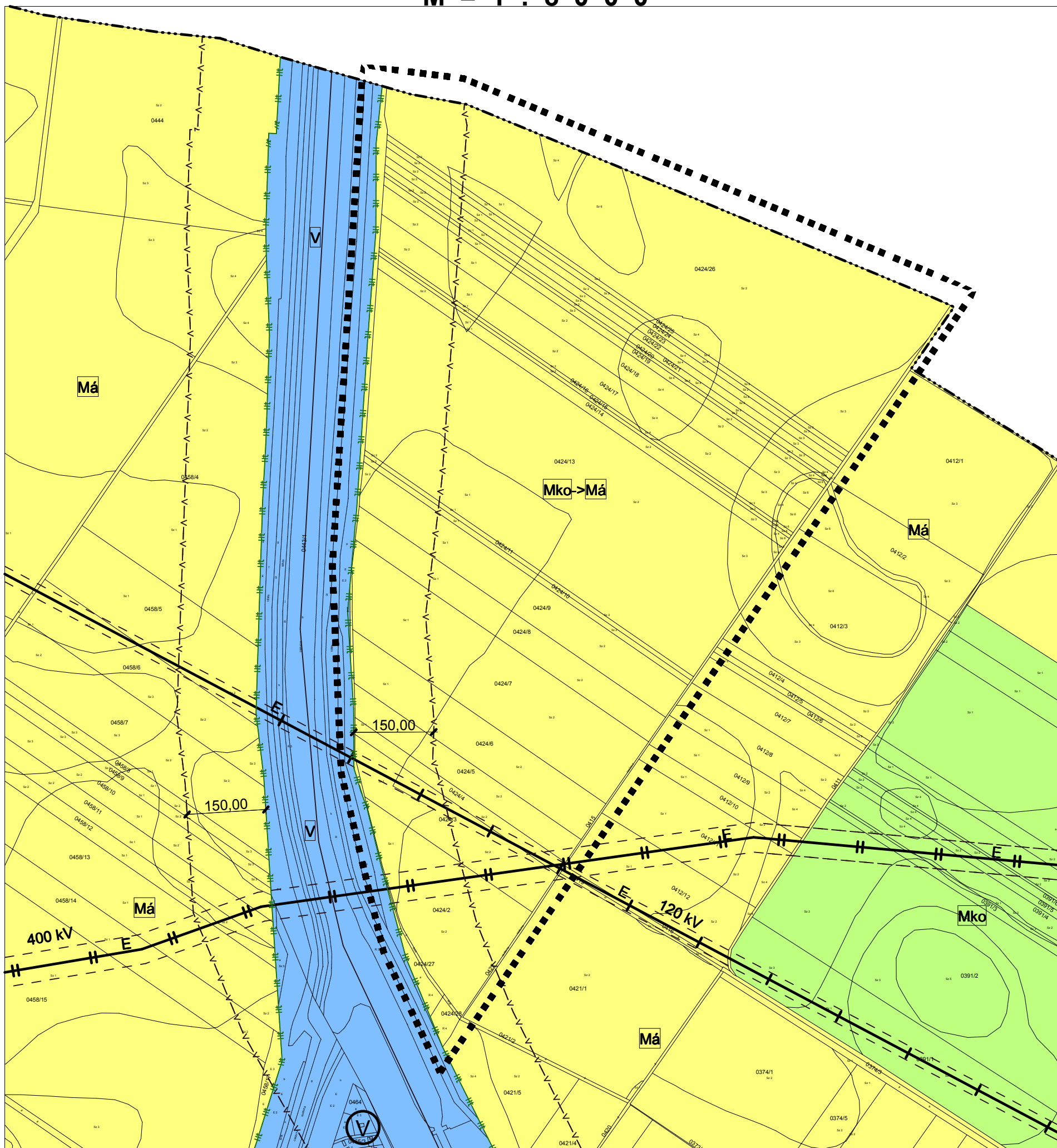


TERVEZETT ÁLLAPOT TELEPÜLÉSSZERKEZETI TERV M = 1 : 8 0 0 0



JELMAGYARÁZAT

■■■■ TERVEZÉSI TERÜLET LEHATÁROLÁS

TERÜLETFELHASZNÁLÁSI MÓDOK:

BEÉPÍTÉSRE SZÁNT TERÜLETEK:

(Zárójelben a szintterületsűrűségi értékek maximuma /
közüzemi közművesítettség mértéke került feltüntetésre)

Lf FALUSIAS LAKÓTERÜLET (0,5/Teljes)

BEÉPÍTÉSRE NEM SZÁNT TERÜLETEK:

Má ÁLTALÁNOS MEZŐGAZDASÁGI TERÜLET

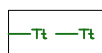
Mko KORLÁTOZOTT FUNKCIÓJÚ MEZŐGAZDASÁGI TERÜLET

V VÍZGAZDÁLKODÁSI TERÜLET

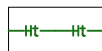
Ev ERDŐTERÜLET




RÉGÉSZETI TERÜLET HATÁRA



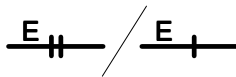
TERVEZETT TERMÉSZETI
TERÜLET HATÁRA



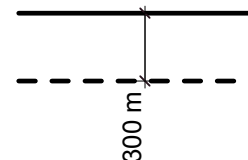
HELYI TERMÉSZETVÉDELMI
TERÜLET HATÁRA




VÍZMŰ



VILLAMOS ALAPHÁLÓZAT (400 kV - védőtávolsága 28-28 m) /
ELOSZTÓHÁLÓZAT (120 kV - védőtávolsága 13-13 m)



VÉDŐTÁVOLSÁG



KÖZIGAZGATÁSI TERÜLET HATÁRA

Az alaptérkép az állami alapadatok felhasználásával készült!



MEGBÍZÓ: TISZAVASVÁRI VÁROS ÖNKORMÁNYZATA		TERVEZÉS MEGNEVEZÉSE: Tiszavasvári Város Településrendezési Terv	
TERVEZŐ: MAROSÁN ANDREA okl. településmérnök TT/1 09-0596	TÉMAFELELŐS: FAZEKASNÉ JÁNÓCSIK ZSUZSANNA éplőmérnök közr. tervező	KÖZREMŰKÖDŐ TERVEZŐ: LISKÁNY TAMÁS éplőmérnök közr. tervező	
A rajz megnevezése: Tervezett településszerkezeti terv		Dátum: 2014.05.hó	Törzsszám: 15/2013.
Web: www.nyirsegterv.hu		Rajzsám: T-2.b	